
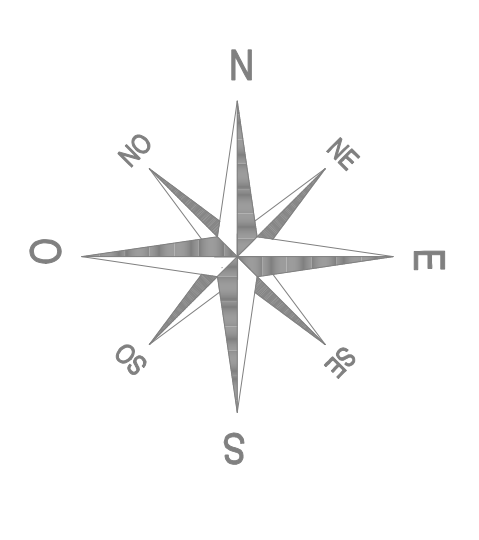


LEGENDA

- E5a** - Aree marginali per attività agricole nelle quali viene ravvisata l'esigenza di garantire condizioni adeguate di stabilità ambientale.
- E2** - Aree di primaria importanza per la funzione agricola produttiva, anche in relazione all'estensione, composizione e localizzazione dei terreni (buona suscettività all'uso agricolo).
- E5R** - Fascia agricola di rispetto
- D** - Attività produttive
- G** - Servizi

 - Fascia sottoposta a vincolo paesaggistico

CENTRO ABITATO SANLURI vedi TAV. 3 - 4
STROVINA SANLURI STATO vedi TAV. 5



COMUNE DI SANLURI
PROVINCIA DEL MEDIO CAMPIDANO

VARIANTE
AL PIANO URBANISTICO COMUNALE
(AGGIORNAMENTO CARTOGRAFICO)

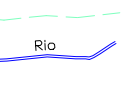
ELABORATO:
ZONIZZAZIONE DEL TERRITORIO COMUNALE
ZONA NORD

TAV. 3 **SCALA - 1:10.000**
DATA DICEMBRE 2011

IL SINDACO:
ALESSANDRO COLLU PROGETTISTI:
ING. IGNAZIO PITTU
GEOM. ALESSANDRO MOCCI

LEGENDA

- E5a** - Aree marginali per attività agricole nelle quali viene ravvisata l'esigenza di garantire condizioni adeguate di stabilità ambientale.
- E2** - Aree di primaria importanza per la funzione agricola produttiva, anche in relazione all'estensione, composizione e localizzazione dei terreni (buona suscettività all'uso agricolo).
- E5R** - Fascia agricola di rispetto
- D** - Attività produttive
- G** - Servizi

 - Fascia sottoposta a vincolo paesaggistico

CENTRO ABITATO SANLURI vedi TAV. 3 - 4
STROVINA SANLURI STATO vedi TAV. 5

COMUNE DI SANLURI
PROVINCIA DEL MEDIO CAMPIDANO

VARIANTE
AL PIANO URBANISTICO COMUNALE
(AGGIORNAMENTO CARTOGRAFICO)

ELABORATO:
ZONIZZAZIONE DEL TERRITORIO COMUNALE
ZONA SUD

TAV. 4 **SCALA - 1:10.000**
DATA DICEMBRE 2011

IL SINDACO:
ALESSANDRO COLLU PROGETTISTI:
ING. IGNAZIO PITTU
GEOM. ALESSANDRO MOCCI

